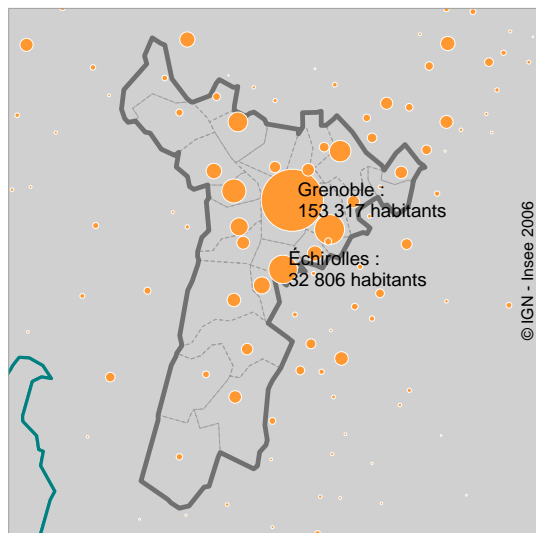
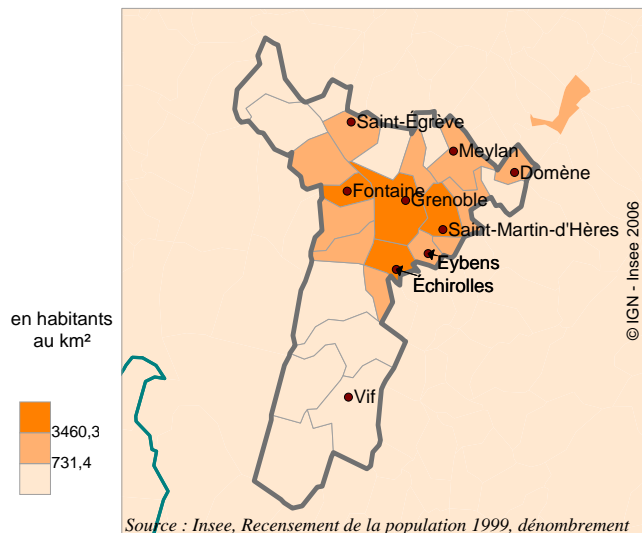


## Population en 1999



Source : Insee, Recensement de la population 1999, dénombrement

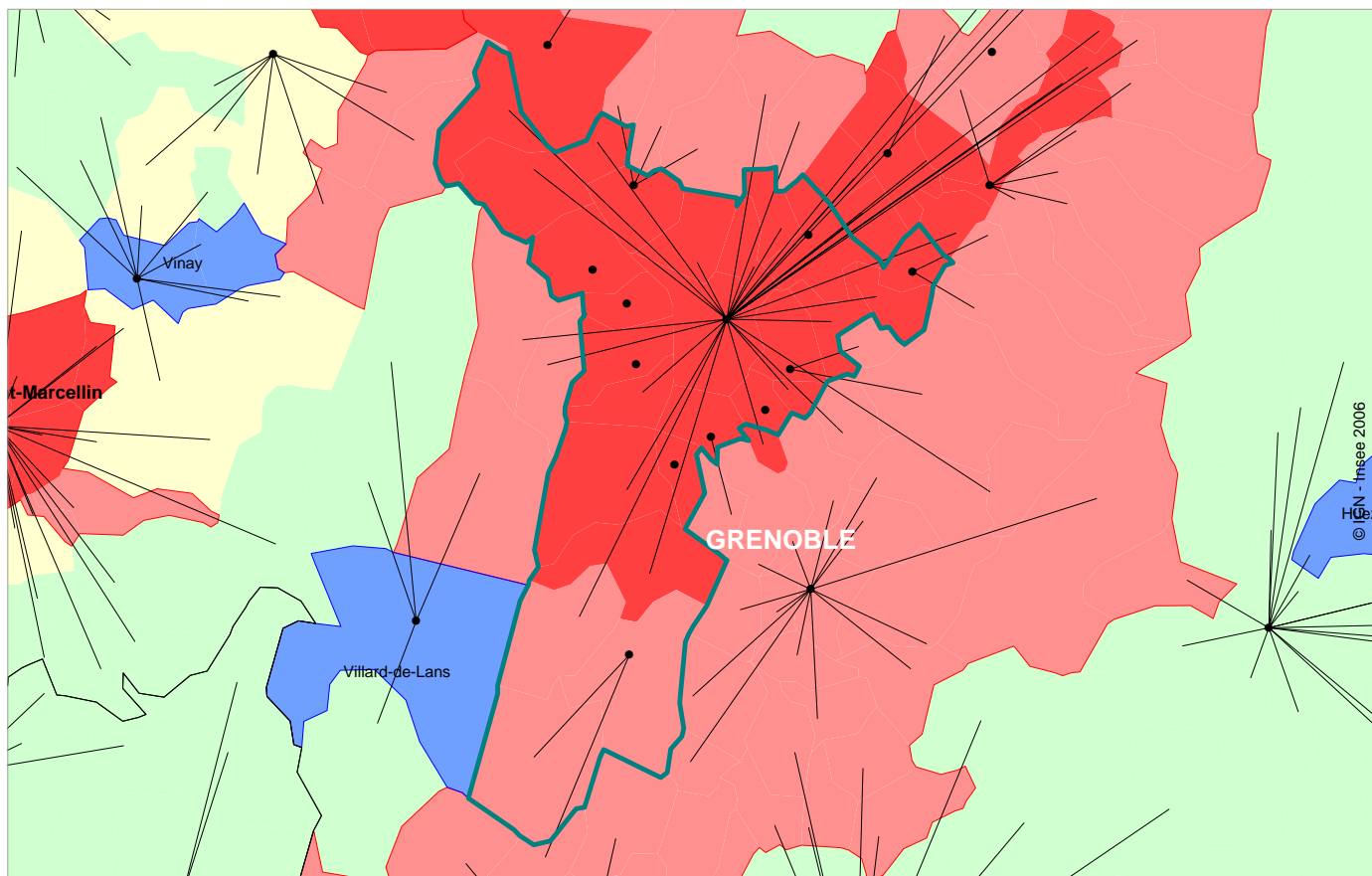
## Densité de population en 1999



Source : Insee, Recensement de la population 1999, dénombrement

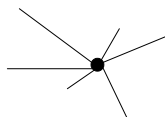
Territoire : 1268,4 habitants au km<sup>2</sup>  
Zone de comparaison : 147,2 habitants au km<sup>2</sup>

## Territoires vécus en 1999



### Légende

- Pôles urbains
- Couronnes périurbaines
- Communes multipolarisées
- Pôles d'emploi de l'espace rural
- Couronnes des pôles d'emploi de l'espace rural
- Autres communes de l'espace rural
- Pôles de services intermédiaires ou communes bien équipées



Aire d'influence des pôles de services intermédiaires

Les aires urbaines comportant un chef-lieu de région sont soulignées

<b>NICE</b>	Aire urbaine de 300 000 habitants ou plus
<b>BAYONNE</b>	Aire urbaine de 100 000 à moins de 300 000 habitants
<b>ARCACHON</b>	Aire urbaine de 50 000 à moins de 100 000 habitants
<b>Langon</b>	Aire urbaine de moins de 50 000 habitants
<b>Tonnens</b>	Aire d'emploi de l'espace rural

Sources : Inventaire communal 1998 : Scea-Insee  
Recensement de la population 1999 : Insee