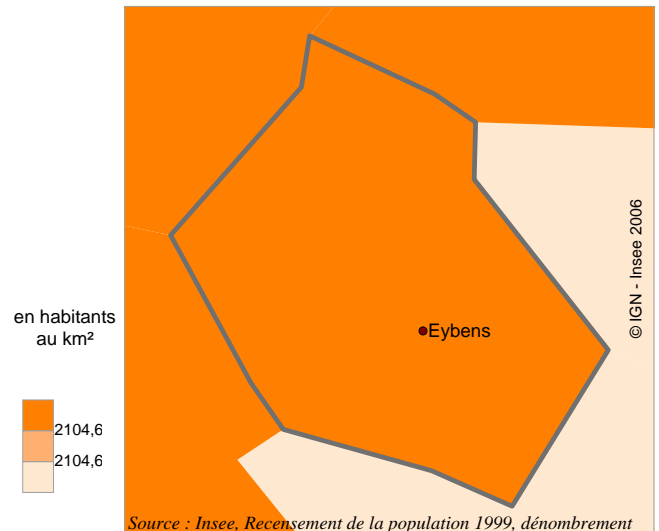


## Population en 1999



Source : Insee, Recensement de la population 1999, dénombrement

## Densité de population en 1999

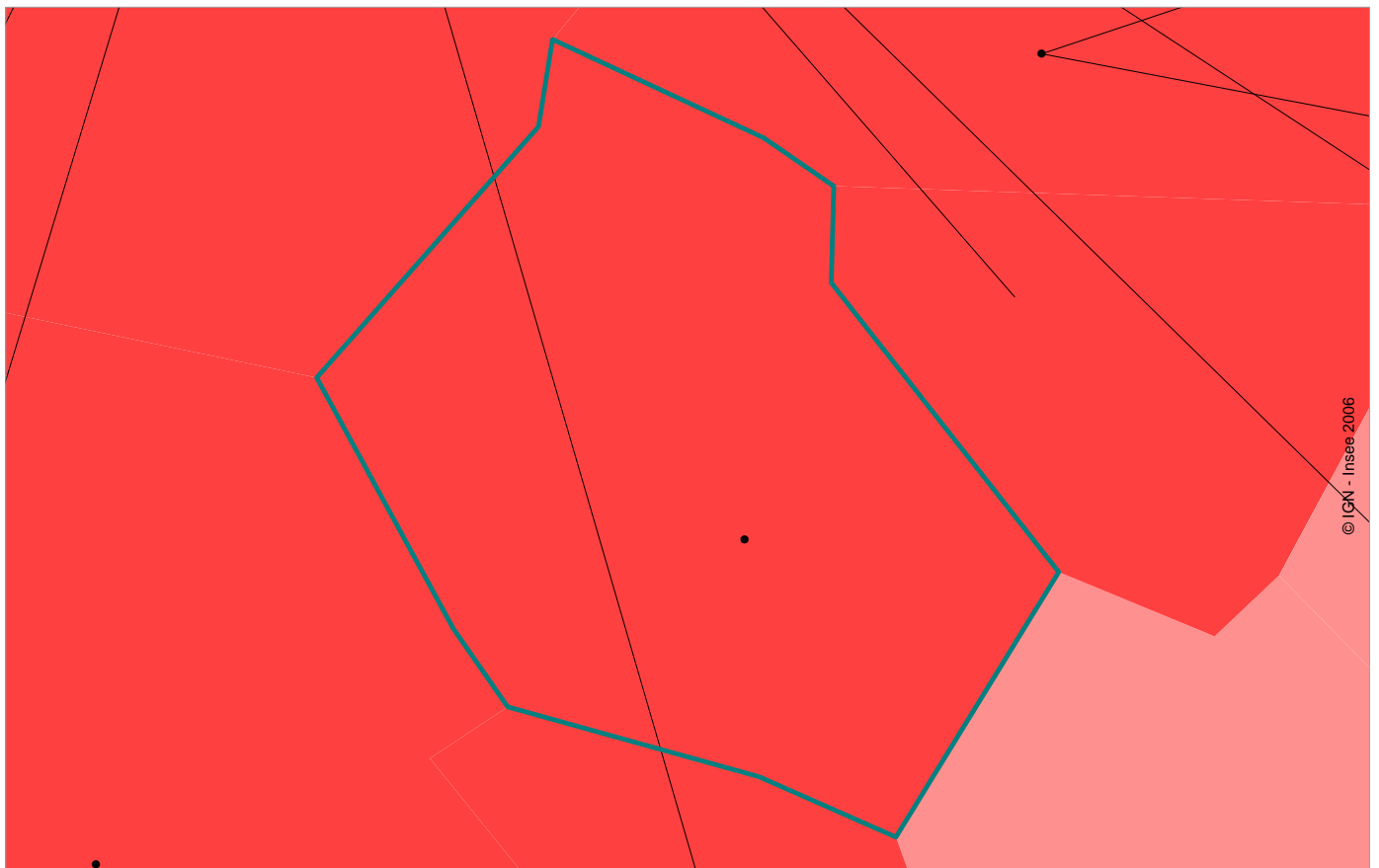


Source : Insee, Recensement de la population 1999, dénombrement

Territoire : 2104,7 habitants au km<sup>2</sup>

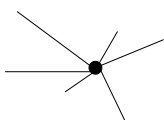
Zone de comparaison : 108,0 habitants au km<sup>2</sup>

## Territoires vécus en 1999



### Légende

- Pôles urbains
- Couronnes périurbaines
- Communes multipolarisées
- Pôles d'emploi de l'espace rural
- Couronnes des pôles d'emploi de l'espace rural
- Autres communes de l'espace rural
- Pôles de services intermédiaires ou communes bien équipées



Aire d'influence des pôles de services intermédiaires

Les aires urbaines comportant un chef-lieu de région sont soulignées

|                 |                                                      |
|-----------------|------------------------------------------------------|
| <b>NICE</b>     | Aire urbaine de 300 000 habitants ou plus            |
| <b>BAYONNE</b>  | Aire urbaine de 100 000 à moins de 300 000 habitants |
| <b>ARCACHON</b> | Aire urbaine de 50 000 à moins de 100 000 habitants  |
| <b>Langon</b>   | Aire urbaine de moins de 50 000 habitants            |
| <b>Tonnens</b>  | Aire d'emploi de l'espace rural                      |

Sources : Inventaire communal 1998 : Scea-Insee  
Recensement de la population 1999 : Insee